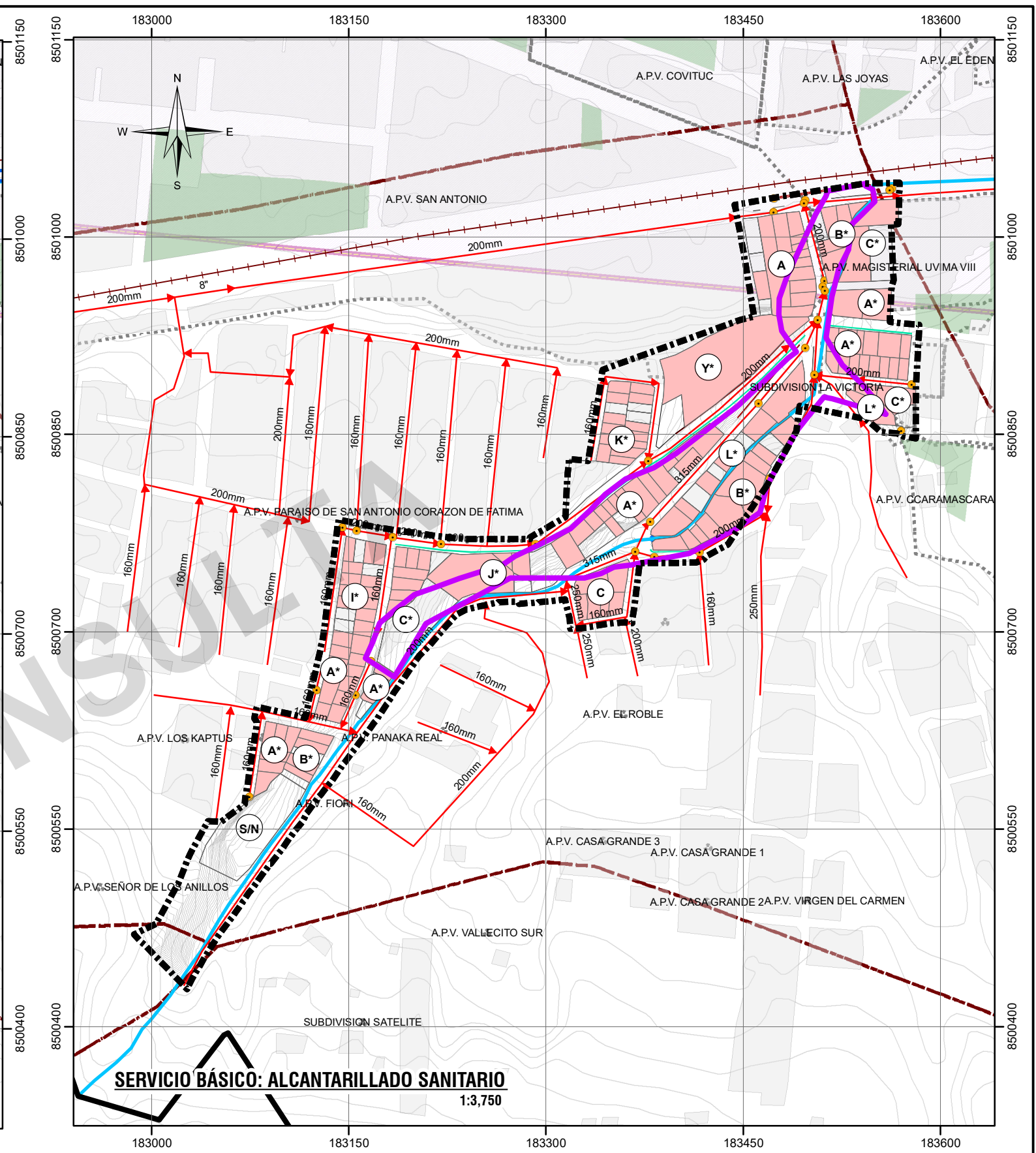
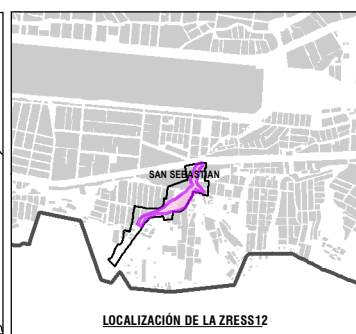


**SERVICIO BASICO: DOTACION DE AGUA POTABLE**  
1:3,750



**SERVICIO BASICO: ALCANTARILLADO SANITARIO**  
1:3,750

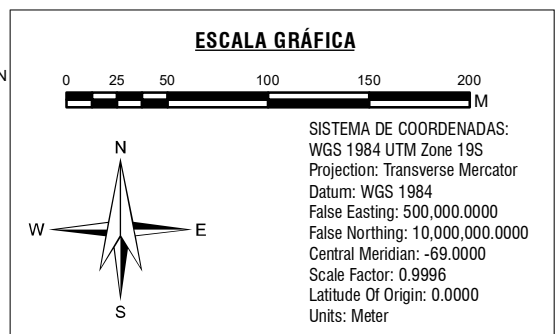


- ZONA DE REGLAMENTACIÓN
- AMBITO DE INTERVENCIÓN
- BORDE URBANO
- MANZANA ENTORNO URBANO
- OCUPACIÓN ACTUAL
- ÁREAS DE APORTE
- AGRUPACIONES URBANAS
- COMUNIDADES CAMPESINAS
- MURO DE CONTENCIÓN EXISTENTE
- SARDINEL

- CANAL
- CUNETETA
- CURVAS DE NIVEL
- LÍNEA FÉRREA
- QUEBRADA
- ZONA DE EXCLUSIÓN AEREA

- LEYENDA**
- DOTACION DE AGUA POTABLE**
- RED DE AGUA SEDA
  - CONEXIÓN DE AGUA-SEDA CUSCO
  - SIN CONEXIÓN DE AGUA

- ALCANTARILLADO SANITARIO**
- ZONA DE REGLAMENTACIÓN
  - CONEX. A LA RED SEDA CUSCO
  - SIN CONEXIÓN
  - BUZON DE DESAGUE
  - RED DESAGUE SEDA



**MUNICIPALIDAD PROVINCIAL DE CUSCO**

GERENCIA DE DESARROLLO URBANO Y RURAL

**PLAN ESPECÍFICO ZRESS12**

PROYECTO: "MEJORAMIENTO Y RECUPERACIÓN DE LAS CONDICIONES DE HABITABILIDAD URBANA EN 41 ZONAS DE REGLAMENTACIÓN ESPECIAL DE LA PROVINCIA DE CUSCO"

ZONA: ZONA DE REGLAMENTACIÓN ESPECIAL

MAPA: SERVICIOS BÁSICOS: AGUA POTABLE \_DESAGUE

FUENTE: - REI  
- POM CUSCO - SGOPT  
- POU CUSCO - SGOPT  
- LEVANTAMIENTO TOPOGRÁFICO 41 ZRE  
- FICHAS TÉCNICAS 41 ZRE  
- SUNARP

ELABORADO POR: EQUIPO TÉCNICO PM41ZRE  
LOS LÍMITES TERRITORIALES EN EL PRESENTE DOCUMENTO SON REFERENCIALES

ESCALA: 1:3,750  
AGOSTO - 2021

**MD-DP 09**